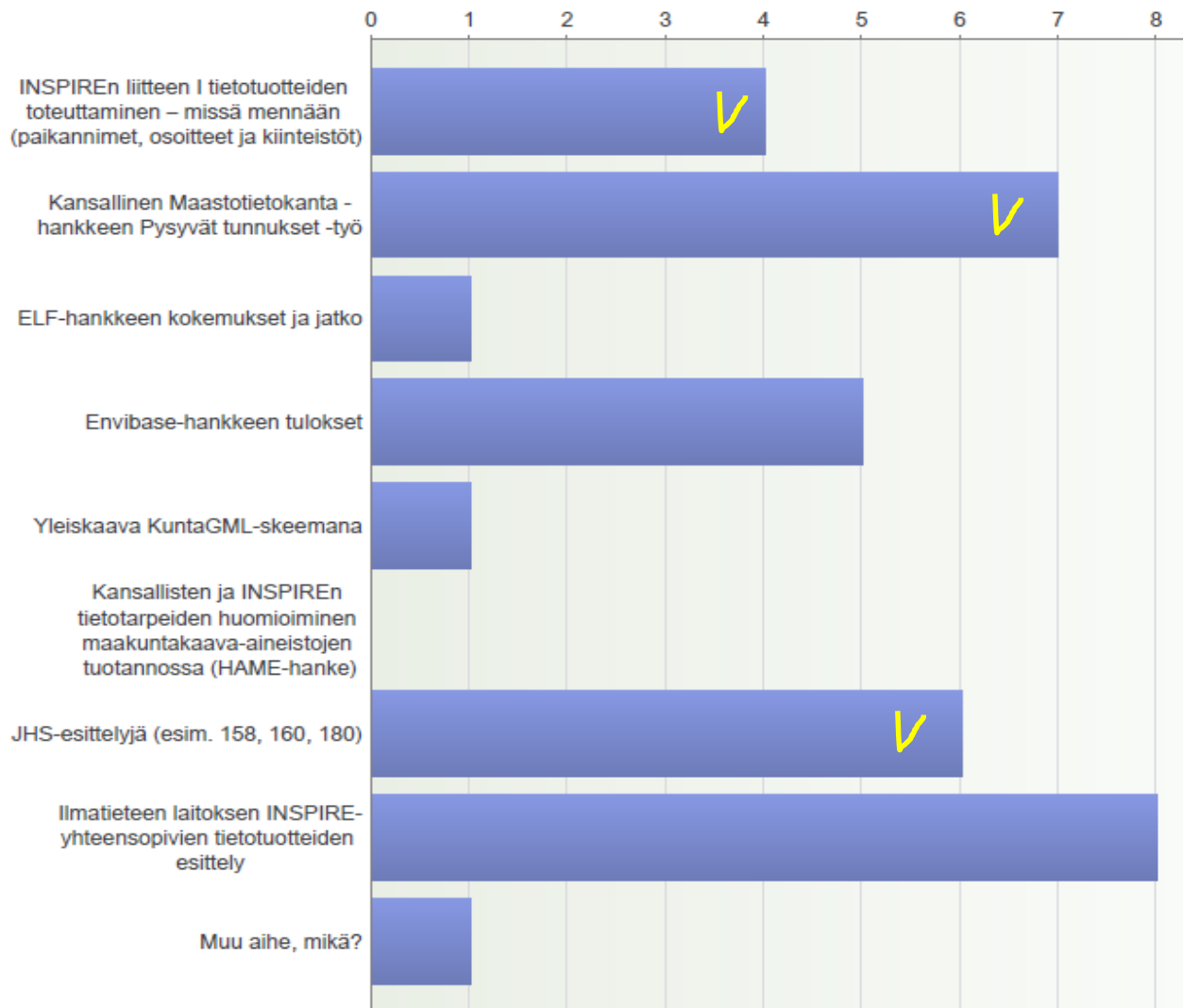


Kansalliset paikkatietotuotteet INSPIRE- yhteensopivasti

**Paikkatietoverkoston kärkiteeman työpaja
15.11.2016**

Panu Muhli, Maanmittauslaitos
Lena Hallin-Pihlatie, Suomen ympäristökeskus

Kysely: Mistä aiheista haluat kuulla 15.11?



Ohjelma

9:00 – 9:30 KMTK-hankkeen Pysyvät tunnukset –työ

Kai Koistinen, Maanmittauslaitos

Keskustelua

9:30 – 10:30 Julkisen Hallinnon Suositukset:

Paikkatiedon metatiedot 158 ja Paikkatiedon sisältöpalvelut 180

Lassi Lehto, Maanmittauslaitos

Keskustelua

10:30 – 11:15 Inspiren liitteen I harmonisoitujen tietotuotteiden toteuttaminen Suomessa: Case Maanmittauslaitos

Jakob Ventin, Maanmittauslaitos + Keskustelua

11:15 – 11:45 Ajankohtaisia asioita

Panu Muhli, Maanmittauslaitos ja Lena Hallin-Pihlatie, Suomen ympäristökeskus

Paikkatietohakemiston uuden version demo (Kai Koistinen)

Kärkiteeman jatko v. 2017

Keskustelua


Tietotuoteteemaan liittyviä ajankohtaisia asioita

**Paikkatietoverkoston kärkiteeman työpaja
15.11.2016**

Panu Muhli, Inspire-sihteeristö
Lena Hallin-Pihlatie, Suomen ympäristökeskus

Tietotuotteet-kysely lokakuussa 2016

- Kysely lähetettiin Tietotuote-kärkiteemaan tilaisuuksien osallistujille teeman sisällön arviointia varten
- Vastausaika noin viikko
- Vastaajat:



Kysely: Terveisiä kärkiteeman vetäjille

”JHS esitykset tarpeellisia ja asiantuntija on hyvä”

”Paljon erilaisia kiinnostavia esityksiä”


”Paljon ollut ihmisiä paikalla ja monia kiinnostavia asioita nousut esiin”

”Innostavia ja ajatuksia herättäviä tilaisuuksia. Resurssit ovat pienet maassamme INSPIRE-kokonaisuuteen liittyen, joten verkostoituminen ja ajantasaisen tiedon jakaminen on erittäin tärkeää.”

”Enemmän konkretiaa siitä, miten paikkatietoaineisto saadaan INSPIRE-kelpoiseksi”

Tietotuote-kärkiteeman jatkuminen 2017?

- Suomen EU-komissiolle toimitetussa toimenpidesuunnitelmassa on ehdotettu, että Tietotuote-teema jatkuisi vuonna 2017
- Kysely: Pitäisikö mielestäsi kärkiteeman toimintaa jatkaa vuonna 2017?



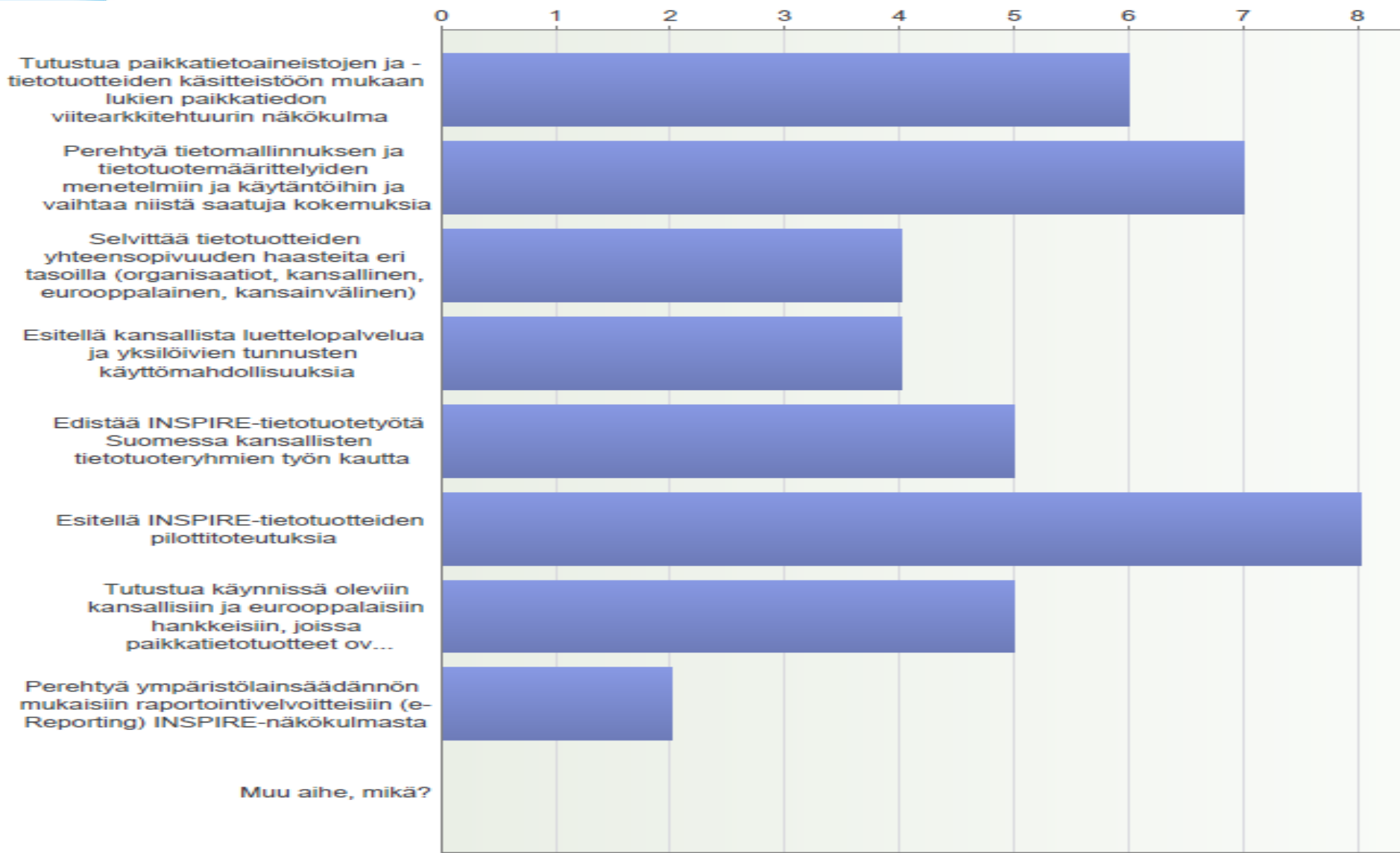
- Teeman jatkumisesta äänestetään Paikkatietoverkoston vuosikokouksessa 15.12 klo 9-12, Hotelli Presidentti

Tavoitteiden toteutumisen arvio 2016

- Kansalliset paikkatietotuotteet INSPIRE-yhteensopivasti -kärkiteeman tavoitteet on lueteltu keväällä hyväksytyssä toimintasuunnitelmassa
- Kyselyssä: Kuinka hyvin tavoitteet ovat toteutuneet mielestäsi kuluvana vuonna? (1=heikosti ...5=erinomaisesti):

| 1 | 2 | 3 | 4 | 5 | Yhteensä | Keskiarvo |
|---|---|---|---|---|----------|-----------|
| 0 | 1 | 3 | 5 | 0 | 9 | 3,44 |

Jos kärkiteeman toimintaa jatketaan vuonna 2017, mitä edellä mainittuja tai uusia aiheita tulisi mielestäsi käsitellä teeman toiminnassa?



Vuoden 2017 uudet tavoitteet?

- Lähtökohtaisesti tulemme esittämään, että Tietotuote-teema jatketaan vuonna 2017 vuodelle 2016 asetetuilla tavoitteilla
- Uusien tavoitteiden lisääminen:
 - MIG-työstä tiedottaminen, ml. Fitness for Purpose työ
- Muita ehdotuksia?

Vuoden 2017 aiheet

- Vuodelle 2016 suunnitellut aiheet:
 - IL:n INSPIRE-yhteensopivien tietotuotteiden esittely
 - EnviBase hankkeen tuloksia
 - Yleiskaava KuntaGML-skeemana (1 ääni)
 - Kansallisten ja Inspiren tietotarpeiden huomioiminen maakuntakaava-aineistojen tuotannossa (HAME hanke) (0 ääntä)
- Uusia aiheita:
 - INSPIREn toimeenpano Virossa: INSPIRE aineistot ja palvelut
 - Kyselyssä toivottu: ”Hands-on työpaja INSPIRE latauspalveluiden toteuttamisesta (WFS), eli miten INSPIRE-tietotuotteita on mahdollista toteuttaa. Mallintamisesta myös oma työpaja.”
 - Kunnille suunnattu erillinen tilaisuus?
- Ideoita / ehdotuksia aiheeksi?

Paikkatietoinfrastruktuurin hyödyntäminen –koulutus 23.11 klo 9-12

9.00 - 9.30 **Paikkatietoinfra - mitä ja miksi?**

Riikka Kivekäs, Maanmittauslaitos

9.30 - 9.50 **Suomi.fi -karttapalvelu osana kansallista palveluarkkitehtuuria (KaPA)**

Teija Tarvainen, Maanmittauslaitos

9.50 - 10.10 **Avoimilla ympäristöaineistoilla monipuolisia karttapalveluja**

Mikko Hynninen, Suomen ympäristökeskus

Tauko

10.30 - 10.50 **Arctic SDI - paikkatietoinfrastruktuuri arktiselle alueelle**

Jani Kylmäaho, Maanmittauslaitos

10.50 - 11.10

Ilmatieteen laitoksen avoin data ja lähdekoodi

Roope Tervo, Ilmatieteen laitos

11.10 - 11.30

Uusi Karttapaikka esittäytyy

Mikko Laine, Maanmittauslaitos

11.30 - 11.50 **HSL:n avoimet aineistot kaikkien hyödynnettävissä**

Tuukka Hastrup, Helsingin seudun liikenne (HSL)

11.50 - 12.00 **Yhteenveto**

Riikka Kivekäs, Maanmittauslaitos

Paikkatietoverkoston vuosikokous

- Paikkatietoverkoston vuosikokous pidetään 15.12 klo 9-12, Hotelli Presidentti
 - Teemana 3D